



Situationsplan Standort Wolhusen















Gebäude

- _____ Haus B Personalhaus
- _____ Haus C Personalhaus
- _____ Haus H Hauptgebäude
- _____ Haus W Werkhofgebäude

Restaurant

- _____  Feingut

Piktogramme

- _____  Notfall
- _____  Eingang
- _____  Zentrale Information
- _____  Bus-Linie 64
- _____  Kassenautomat
- _____  **P WEST** Parkplätze Patientinnen/Patienten und Besuchende Spital
- _____  **P OST** Parkplätze Mitarbeitende Spital und Besuchende Tropenhaus
- _____  Parkplätze für Gehbehinderte
- _____  Parkplätze für Fahrräder
- _____  Parkplätze für Motorräder
- _____  Kapelle
- _____  Raucherzone
- _____  Zufahrt nur für Notfälle und Berechtigte
- _____  Fussweg von Bushaltestelle/Parking zum Spitaleingang